



Motorbootsport auf deutschen Wasserstraßen

Die App „Motorbootsport“ soll aktiven Motorbootsportlern und denen, die es werden wollen, Basisinformationen über die vorhandene Infrastruktur auf deutschen Gewässern bieten.



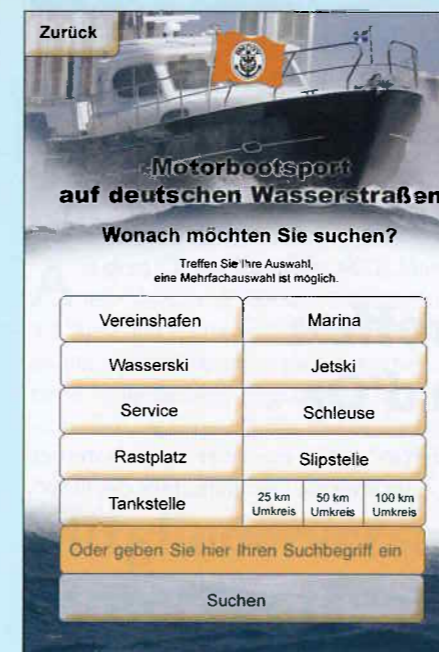
Der Startscreen der DMYV-App „Motorbootsport“. Im Hintergrund wird die Datenbank mit den aktuellen Daten jeweils neu geladen. Damit sind die Nutzer immer auf dem neuesten Stand.



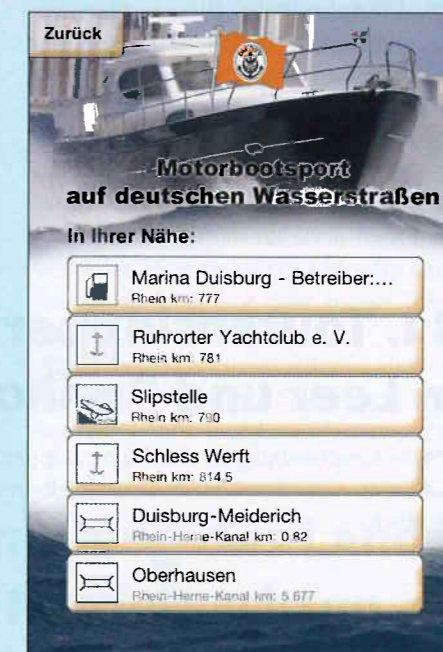
Das Auswahlmenu führt den Benutzer übersichtlich durch die Funktionen der App.



Ein kurzer Blick reicht, um zu sehen, welcher Vereinshafen in der Nähe ist und welche Leistungen er bietet.



Mit der Detailsuche kann man die Daten nach den eigenen Ansprüchen filtern. Praktisch auch für Trailerbootfahrer, die unterwegs denn schnellsten Weg aufs Wasser suchen.



Die Ergebnisse der Suche werden in übersichtlicher Form als Liste ausgegeben. Häfen mit den Qualitätssiegel – maritim werden besonders gekennzeichnet.



Die Detailinformationen informieren über Ausstattung und Kommunikationsmöglichkeiten mit dem jeweiligen Verein.



Eine kleine Gewässerkunde gibt erste Hinweise über das ausgewählte Gewässer.

Anhand Ihres aktuellen Standortes können Sie die umgebenen Wasserstraßen und deren Sportbootinfrastruktur erkunden. Im Vordergrund stehen natürlich die DMYV-Vereine und deren Häfen mit ihren Angeboten. Hier finden Sie Service und Unterstützung von Wassersportler zu Wassersportler. Die mit dem „Qualitätssiegel – maritim der Verbände“ gekennzeichneten Häfen bürgen für geprüfte Ausstattung und umfangreiche Serviceangebote. Aufgeführt werden aber auch Marinas und Bootshäuser, die nicht dem Deutschen Motoryachtverband angeschlossen sind. Neben den Häfen und Marinas finden Sie in unserer App Wasserwanderrastplätze und Liegestellen, öffentliche Slipstellen, die Schleusen, Wasserkistrecken und Wassermotorradstrecken.

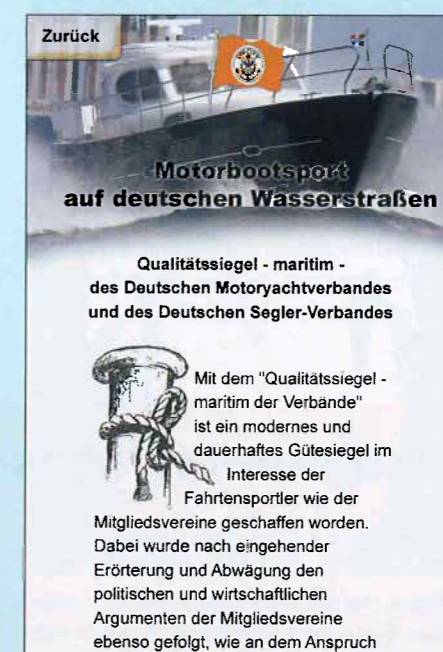
Sollte Ihnen unterwegs der Sprit ausgehen, finden Sie durch die App Wassertankstellen und Serviceeinrichtungen in Ihrer Nähe. Eine kleine Gewässerkunde gibt Ihnen erste Informationen über das von

Ihnen befahrene Gewässer. Die Gewässerkunde nimmt Ihnen jedoch nicht die Verpflichtung ab, sich über das von Ihnen gewählte Revier und dessen Besonderheiten tiefergehend zu informieren!

Diese App hat nicht den Anspruch auf Vollständigkeit, besonders bei den kommerziellen Angeboten. Für Hinweise und Korrekturen finden Sie ein Feedback-Formular. Hier können Sie dem DMYV Vorschläge und Meinungen zukommen lassen, damit die Datenbank über die Infrastruktur für den Wassersport weiter wächst.

Der Deutsche Motoryachtverband e.V. hat das Ziel, die Wahrnehmung und Förderung des Motorbootsports sowie des motorisierten Fahrtenwassersports in all seinen Erscheinungsformen zu unterstützen. Der Verband unterstützt mit dieser App kostenfrei alle Skipper bei der Ausübung ihres Wassersportes.

Realisiert wurde die App von der Appdream AG.
appdream AG
applied mobile evolution



Das „Qualitätssiegel – maritim“, gekennzeichnet mit dem Poller-Symbol, steht für überprüften Service und gute Ausstattung.



Für Anregungen oder Korrekturen steht ein Feedback-Formular zur Verfügung.

